


URUGUAY el paraíso del Gravel

Mi experiencia recorriendo el país en bici



Por : *Daniel Chaverri*. España. 

Si te gusta el Gravel y la aventura, sin duda, Uruguay es tu destino. El paraíso para el amante del Gravel. ¿A que nunca lo habías pensado?. Yo tampoco, hasta que lo descubrí. Uruguay es un país amable con el viajero, seguro, de paisajes espectaculares y de gente agradable y hospitalaria. Además no tienes ni que llevarte tu bicicleta, en Prandissimo puedes alquilarte una de gama media-alta a buen precio y con un trato exquisito.

Os voy a contar mi experiencia. Soy un apasionado de ciclismo en general y del concepto “bikepacking” en particular. Contaba con días de vacaciones en diciembre (frío en España), y tenía ganas de ciclismo y aventura, a ser posible en un país con clima cálido. Descubrí por internet Prandissimo, lo más importante, ya que allí podría alquilarme una bicicleta gravel sin necesidad de transportarla a mí; y después me aseguré de que Uruguay era un país seguro para ir en bicicleta (y así lo fue). Así que, saqué unos billetes de avión y allí me planté. Tras visitar Montevideo, el primer objetivo fue Prandissimo en La Barra (Punta del Este), lugar donde conocí a Franco, Silvia y Martín. Fran me ajustó la bici a mi medida a la perfección. Por delante 9 días de ciclismo y aventura. Así que comencé a pedalear. Os describo a continuación mis etapas.

Daniel Chaverri



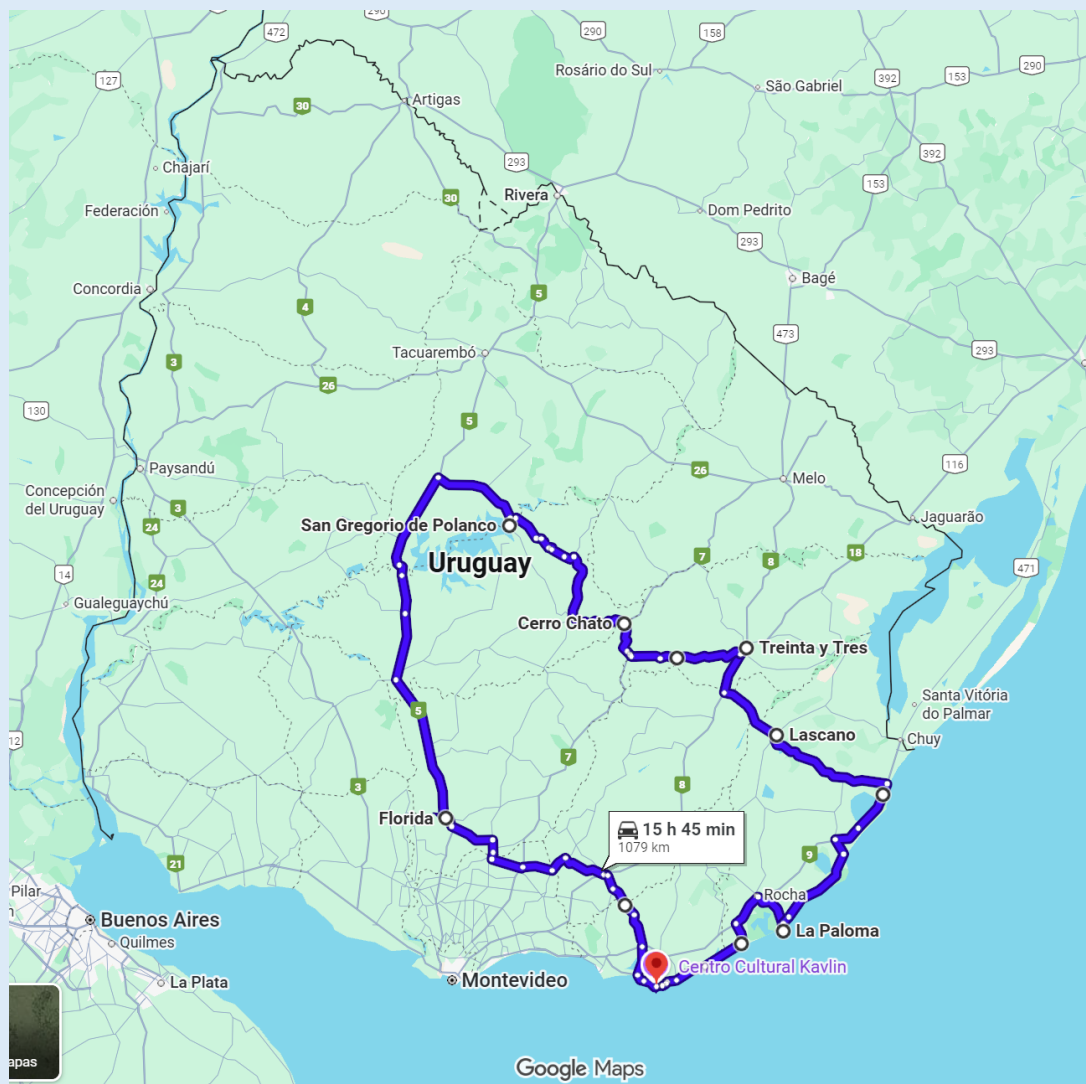
Con Franco momentos antes de iniciar mi viaje, en Prandissimo.



La bicicleta perfectamente ajustada a mis medidas y cargada con todo el equipaje.

RECORRIDO

Aquí tenéis el recorrido completo en Google Maps. Unos 1100km divididos en 9 días que a continuación os describo brevemente. Utilicé la aplicación MAPS.ME durante toda mi estancia ya que te permite circular sin cobertura de datos 4G/5G y te ofrece buenas alternativas para viajar en bici.



<https://maps.app.goo.gl/39Suq9kNKLop7vLT9>

Etapa 1: 80km. Punta del este - La Paloma.

Ruta 10, asfalto con poco tráfico paralelo al mar hasta Las Garzas. Allí os aconsejo seguir recto por el camino que os lleva a Laguna Rocha (lugar protegido) y no por la carretera que bordea por arriba la Laguna Rocha. Todos los mapas os indicaran ir por ahí ya que el camino en teoría finaliza en la laguna. Pero esto no es así, la mayor parte del año puede atravesarse la conexión de la laguna con el mar andando y sino existe un transporte por barca previo encargo, os dejo la

Daniel Chaverri

fotografía con el número al que llamar. Desde las Garzas hasta La Paloma todo es camino perfecto para transitar en bicicleta gravel. Toda la etapa llana.



Ruta 10 paralela al mar.



Camino desde las Garzas hasta La Paloma. Perfecto, como casi todos los caminos en Uruguay



Bar Lobato, a la orilla de la Laguna Rocha donde tomarse un refresco y tomar la balsa.



Teléfono para contratar la balsa en caso de que fuera necesario.



Puesta de sol en La Paloma.

Etapa 2: 120km. La Paloma - La Coronilla

Ruta 10 y Ruta 9. Prácticamente casi todo carretera con poco tráfico, excepto el tramo final por la ruta 9 donde la circulación aumenta al estar cerca la frontera con Brasil. Etapa llana.



Faro en la ciudad de La Paloma



Carril bici en Ruta 10 durante los primeros 20km de etapa.



Rio navegable en Puente Valizas



Puesta de sol en La Coronilla

Etapa 3: 150km. La coronilla - Treinta y Tres

Comienza la aventura Gravel. Ruta 14, los primeros 80km todo sterratto sin ninguna población hasta Lascano. Desde Lascano a Treinta y Tres carretera con buen asfalto. Etapa exigente y rompe piernas.



Ruta 14. Sterratto o ruta en tosca.



Hasta Lascano 80km de serrato.



Muy recomendable ir bien provisionado de comida y bebida por la ruta 14



Ciudad de Treinta y Tres. Final de etapa

Etapa 4: 100km . Treinta y tres - Cerro Chato

Comenzamos por ruta 19 hasta Valentines. 76km de camino sin población alguna. La ruta 19 es similar a la ruta 14. No olvidarse de llevar muchas provisiones y paciencia. De Valentines a Cerro Chato carretera en buen estado. Etapa rompepiernas. Os aconsejo hospedaros en la Posada del Míster. Trato excepcional y comodidad máxima.



Ruta 19. Dura y solitaria.



Ruta 19. Paisajes espectaculares con ganado por todas partes.

Etapa 5: 126km . Cerro Chato - San Gregorio

Nuevamente empezamos el día en la ruta 19, 45km de ruta en tosca en este caso bastante deteriorada por existir obras. Posteriormente tramos combinados de carretera con camino hasta San Gregorio Polanco. Lugar espectacular con playas fluviales para disfrutar de un buen baño.



Zona de camino en perfecto estado en San de José de las Cañas. Desvío alternativo al pasar Capilla de Ferruco para eludir por un rato la carretera de Cerrezuelo (ruta 6)



Preciosas vistas y atardeceres en San Gregorio Polanco a las orillas del río Negro.




Bañistas en la orilla del río Negro disfrutando de la puesta del sol.

Etapa 6: 115km . San Gregorio- Paso los toros

Todo el trayecto discurre por carretera en buen estado rompepiernas por las rutas 43 y 5. Aconsejo aprovisionarse de comida y bebida en el pueblo de Achar. Muy recomendable si os lo podéis permitir alojaros en el Hotel Boutique FK, asentado sobre la antigua fábrica de Bebida Tónica Paso de los Toros. Os harán una visita guiada por la antigua fábrica de tónica que es muy recomendable. Podreis disfrutar de un chapuzon en su piscina.



Monumento al Toro en Paso de los Toros



Iglesia de Santa Isabel en Paso de los Toros



Hotel FK – Museo de la Tónica Paso de Los Toros



Hotel FK. Donde nació la tónica. Aconsejable su visita guiada

Etapa 7: 153km. Paso los toros - Florida

Etapa toda por carretera en buen estado por la ruta 5. Como localidad importante pasamos Durazno, aconsejable parar y visitar su catedral. Una vez en destino, en Florida, si querés hospedaros en un hotel histórico, os aconsejo el Hotel Español. Tiene 100 años y se conserva prácticamente igual que cuando lo abrieron. Es como retroceder en el tiempo con las comodidades del presente.

Daniel Chaverri



Homenaje a Cristóbal Colón en la Plaza de la Independencia en Durazno.



Catedral de Florida en la Plaza de la Asamblea.



Hall de entrada y recepción del Hotel Español en Florida. Un viaje en el tiempo 100 años atrás.

Etapa 8: 112km. Florida - Minas

Recorrido que discurre por la carretera 12 atravesando las localidades de San Ramón y Tala. Podéis acortar yendo por un camino denominado Rio Viejo que se encuentra en buen estado antes de llegar a San Ramón.



Bañistas en la localidad de San Ramón



Calles de San Ramón



Catedral de Minas



Plaza de la Libertad en Minas

Etapa 9: 80km. Minas - Punta del Este

La etapa con mas desnivel acumulado. Subidas poco habituales en este país con rampas hasta del 10%. Recorrido por carretera que discurre entre montañas y paisajes verdes. Aconsejo hidratarse en Pueblo Edén. Llegada a Punta del Este por la autovía. Espectacular bahía y playas las de Punta del Este .



Carreteras montañosas en la región de Minas. Ruta 12.



Llegando a Punta Ballena



Playas de Punta del Este.



Con los amigos de Prandissimo (Silvia, Franco y Martín) a mi llegada.

Os animo a visitar y recorrer Uruguay en bicicleta, todo un descubrimiento.

